








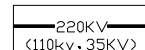


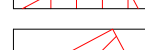


2000 国家大地坐标系。
1985 国家高程基准。
2017 年版图式。



-  规划道路
-  立交控制线
-  本地块红线
-  相邻地块红线
-  绿化控制线
-  河岸控制线
-  文物保护线
-  铁路线
-  输电线
-  道路中心线
-  用地保留建筑
-  带征、补偿用地
-  其它控制线

图名：钟秀路南、经八路东地块

比例尺： 1:1000

南通市市区国有土地房屋征收项目 审核意见单

申报单位		联系人	
项目名称		联系电话	
项目地点			
项目性质			
建设单位			
发展和改革委员会 审核意见	(章) 年 月 日		
自然资源和规划局 审核意见	(章) 年 月 日		
备注	(章) 年 月 日		